



МЭРИЯ ГОРОДА НОВОСИБИРСКА

ПОСТАНОВЛЕНИЕ

От 23.08.2023

№ 4442

О проекте межевания территории квартала 070.01.02.05 в границах проекта планировки территории микрорайона «Плющихинский» в Октябрьском районе

В целях определения местоположения границ образуемых и изменяемых земельных участков, в соответствии с Градостроительным кодексом Российской Федерации, постановлениями Правительства Российской Федерации от 19.11.2014 № 1221 «Об утверждении Правил присвоения, изменения и аннулирования адресов», от 02.04.2022 № 575 «Об особенностях подготовки, согласования, утверждения, продления сроков действия документации по планировке территории, градостроительных планов земельных участков, выдачи разрешений на строительство объектов капитального строительства, разрешений на ввод в эксплуатацию», решением Совета депутатов города Новосибирска от 24.05.2017 № 411 «О Порядке подготовки документации по планировке территории, внесения в нее изменений и ее отмены и признании утратившими силу отдельных решений Совета депутатов города Новосибирска», постановлением мэрии города Новосибирска от 27.12.2022 № 4764 «О проекте планировки территории микрорайона «Плющихинский» в Октябрьском районе», руководствуясь Уставом города Новосибирска, ПОСТАНОВЛЯЮ:

1. Утвердить проект межевания территории квартала 070.01.02.05 в границах проекта планировки территории микрорайона «Плющихинский» в Октябрьском районе (далее – проект) (приложение).

2. Присвоить адрес образуемому земельному участку согласно приложению 1 к проекту.

3. Департаменту строительства и архитектуры мэрии города Новосибирска разместить постановление на официальном сайте города Новосибирска в информационно-телекоммуникационной сети «Интернет».

4. Департаменту информационной политики мэрии города Новосибирска в течение семи дней со дня издания постановления обеспечить опубликование постановления.

5. Контроль за исполнением постановления возложить на заместителя мэра города Новосибирска – начальника департамента строительства и архитектуры мэрии города Новосибирска.

Мэр города Новосибирска

А. Е. Локоть

Иванова
2275462
ГУАиГ

Приложение
к постановлению мэрии
города Новосибирска
от 23.08.2023 № 4442

ПРОЕКТ
межевания территории квартала 070.01.02.05 в границах проекта
планировки территории микрорайона «Плющихинский»
в Октябрьском районе

1. Текстовая часть проекта межевания территории:
 - 1.1. Сведения об образуемом земельном участке (приложение 1).
 - 1.2. Сведения о границах территории, в отношении которой утвержден проект межевания (приложение 2).
 2. Чертеж межевания территории (приложение 3).
-

Приложение 1
к проекту межевания территории квартала
070.01.02.05 в границах проекта плани-
ровки территории микрорайона «Плющи-
хинский» в Октябрьском районе

СВЕДЕНИЯ
об образуемом земельном участке

Условный номер земельного участка на чертеже межевания территории	Виды разрешенного использования образуемого земельного участка в соответствии с проектом планировки территории	Площадь образуемого земельного участка, га	Адрес земельного участка	Возможный способ образования земельного участка
1	2	3	4	5
ЗУ 1	Объекты придорожного сервиса (4.9.1) – объекты дорожного сервиса	0,1846	Российская Федерация, Новосибирская область, городской округ город Новосибирск, город Новосибирск, ул. В. Высоцкого, з/у 50б	Перераспределение земельного участка с кадастровым номером 54:35:071570:61 и земель, государственная собственность на которые не разграничена

Приложение 2
к проекту межевания территории
квартала 070.01.02.05 в границах
проекта планировки территории
микрорайона «Плющихинский» в
Октябрьском районе

СВЕДЕНИЯ
о границах территории, в отношении которой утвержден
проект межевания

№ точки	Координаты	
	X	Y
1	487598.46	4204599.96
2	487646.59	4204931.10
3	487455.55	4204960.41
4	487409.65	4204656.83
5	487428.21	4204625.71






Примечание: система координат – МСК НСО.

Приложение 3
к проекту межевания территории квартала
070.01.02.05 в границах проекта планировки
территории микрорайона «Плющихинский»
в Октябрьском районе

ЧЕРТЕЖ ПРОЕКТА МЕЖЕВАНИЯ



Условные обозначения

-  красные линии, утвержденные в составе проекта планировки территории
-  границы существующего элемента планировочной структуры
-  границы образуемого земельного участка
-  условный номер образуемого земельного участка
-  номер характерной точки границы территории, в отношении которой утвержден проект межевания
- ул. Волочаевская наименование элемента улично-дорожной сети